



Warmia i Mazury
Sp. z o.o.

WIM.DEA.KG.0810.136.2019

Szymany, 29.10.2019 r.

ZAPYTANIE O WARTOŚĆ USŁUGI

(niniejsze zapytanie nie stanowi zapytania ofertowego w rozumieniu ustawy pzp i stanowi rozeznanie rynku)

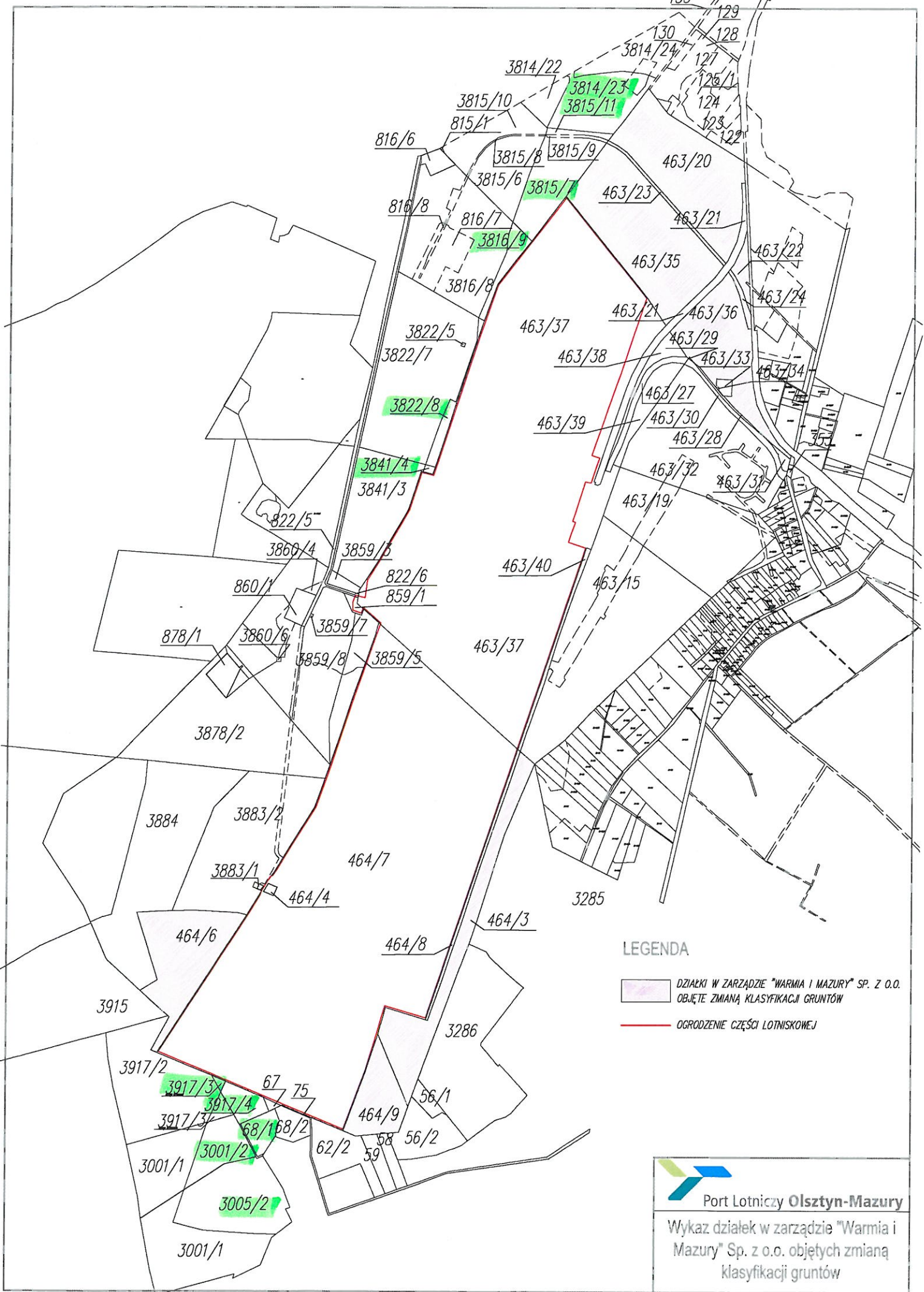
Zwracamy się z prośbą o przekazanie w terminie do dnia **15.11.2019 r. do godz. 15.00** informacji o szacunkowej wartości (PLN, NETTO) realizacji przez Państwa firmę usługi polegającej na wykarczowaniu obszaru (46.695 h) na terenie Portu Lotniczego Olsztyn-Mazury w Szymanach.

	Opis	j.m.	Ilość	Kwota netto	Termin
1	Wykarczowanie pni na wyznaczonym obszarze, istniejących po wycince wraz z ich utylizacją oraz wyrównaniem ubytków po wykarczowanych pniach	kpl.	46.695 h		
2	Zaoranie terenu i przygotowanie pod obsianie (łącznie z usunięciem kamieni)	kpl	46.695 h		
3	Uprzątnięcie, wyrównanie terenu oraz obsianie trawą, w celu możliwości stosowania w kolejnych latach sprzętu koszącego	kpl.	46.695 h		



W załączeniu mapa pogładowa terenu objętego postępowaniem oraz powierzchnia poszczególnych działek

Odpowiedzi proszę przysyłać w terminie wskazanym w treści niniejszego pisma, za pomocą poczty elektronicznej na adres: m.brodzik@mazuryairport.pl

Malwina
Brodzik



LEGENDA

-  DZIAŁKI W ZARZĄDZIE "WARMIA I MAZURY" SP. Z O.O. OBJĘTE ZMIANĄ KLASYFIKACJI GRUNTÓW
-  OGRODZENIE CZĘŚCI LOTNISKOWEJ



Port Lotniczy Olsztyn-Mazury

Wykaz działek w zarządzie "Warmia i Mazury" Sp. z o.o. objętych zmianą klasyfikacji gruntów

Nr działki	Obręb	Powierzchnia Lasu (ha)
3814/23	Szymany	8.7237
3815/11	Szymany	0.6783
3815/7	Szymany	9.5725
3816/9	Szymany	2.0707
3822/8	Szymany	1.7898
3841/4	Szymany	0.1593
68/1	Szymanki	2.14
3917/4	Szymanki	2.32
3001/2	Kucbork	4.9975
3005/2	Kucbork	13.5711
3917/3	Wesołowo	0.6721
RAZEM		46.695 ha